



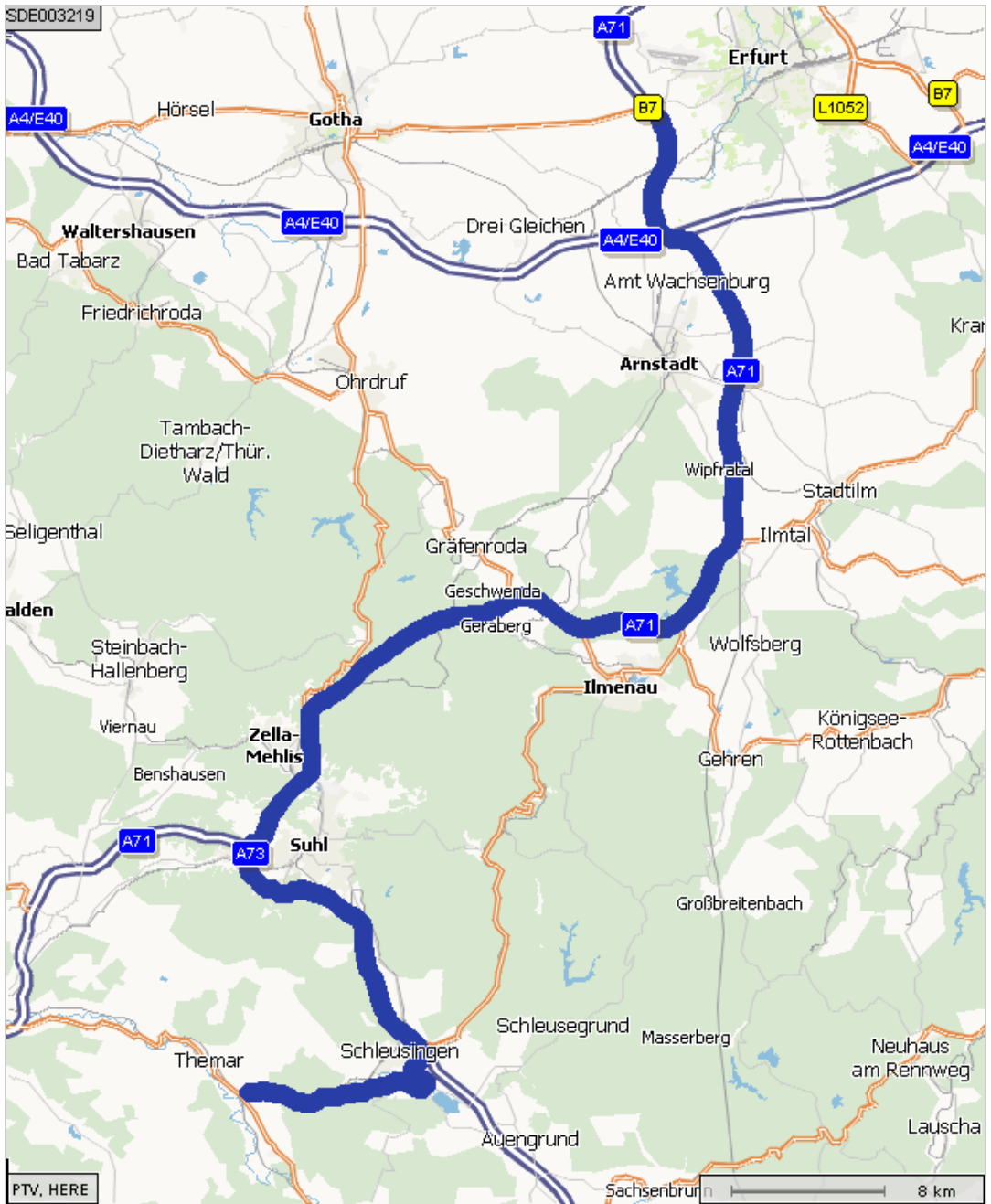
## ADAC Maps - Routenempfehlung

Ihre Route (schnellste) mit Pkw am 14.06.2019

Start **D AK Erfurt A4/E40/A71** Entfernung **97.3 km**  
Ziel **D98660 Kloster Veßra** Maut 0,00 €  
Dauer **1:11 h:min**  
Verlauf **AK Erfurt A4/E40/A71 - Ilmenau - Suhl - Kloster Veßra**

km	Art	Beschreibung
0.0		AK Erfurt A4/E40/A71
7.3		An der Anschlussstelle Erfurt-Bindersleben (11) wechseln auf B7. <b>Beschilderung: A4 / Schweinfurt / A71</b>
38.6		Ilmenau wird passiert.
68.0		Suhl wird passiert.
68.2		Am Autobahndreieck Suhl (20)(1) rechts halten auf Talbrücke Haseltal / A73.
84.1		An der Anschlussstelle Schleusingen (4) rechts abfahren von A73, weiter auf L3004.
84.5		An der Anschlussstelle Schleusingen (4) zweite Ausfahrt aus dem Kreisverkehr ausfahren auf L3004.
97.3		Kloster Veßra wird erreicht.

















Übersichtskarte



## Weitere Informationen

### Hinweise zur Routenbeschreibung - Zeichenerklärung

Die Wegeliste beschreibt die nach Ihren Vorgaben errechnete Route. Neben den zurückgelegten Straßenkilometern finden Sie Symbole, die für die jeweilige Aktion stehen. In der Spalte Beschreibung wird die Aktion durch Benennung der zu befahrenden Straße bzw. der Abbiegevorschrift näher beschrieben. Die Fahrtzeit ist als Richtwert ohne Stopps, Staus und Behinderungen zu verstehen. Eventuelle Fährüberfahrten sind ebenfalls nicht eingerechnet. Der Routenausdruck ist eine Planungshilfe, kontrollieren Sie ihn bitte vor Beginn der Fahrt und ergänzen Sie ihn durch eine gute Straßenkarte.

	Halblinks		Wenden		Autobahn- auffahrt		Ort an der Route
	Halbrechts		Kreisverkehr		Autobahn- abfahrt		Zugverladung
	Links abbiegen		Ortseingang		Autobahnkreuz / -dreieck		Fähre
	Rechts abbiegen		Ortsausgang		Autobahnde		Grenze

## Wichtige ADAC Telefonnummern

### Pannenhilfe

<b>aus dem Festnetz</b> - 0,06 €/Anruf*	0 180 2 22 22 22*
<b>über das Handy</b> - ohne Vorwahl aus allen Netzen Providertarif	22 22 22
<b>aus dem Ausland</b>	+49 89 22 22 22

\*) aus dem deutschen Festnetz, max. 42 Cent/Min. aus Mobilfunknetzen.

### Info-Services

<b>ADAC Info-Service</b>	0 800 5 10 11 12 (Mo - Sa 8.00 - 20.00 Uhr)
<b>ADAC-Verkehrerservice</b> - Ihre persönliche Mobilitätsberatung (ohne Vorwahl, Providertarife)	22 4 11 (aus den Netzen D1, D2, O2) 11 4 11 (aus dem Netz von e plus) Für ein Beratungsgespräch mit einem ADAC-Experten wird lediglich eine Servicegebühr von 1,10 € pro. Minute zzgl. Verbindungskosten Ihres Netzbetreibers/Providers berechnet.
<b>Stau-Info</b> - die automatische Verkehrsansage (ohne Vorwahl, Providertarif)	22 4 99 Für die ADAC-StauInfo fallen nur 0,62 € Servicegebühren zzgl. Verbindungskosten Ihres Netzbetreibers/Providers pro Anruf an.
<b>ADAC Reisebüros</b>	0 800 5 21 10 12

### Vignetten, Mautkarten, Videomaut

Vignetten für Österreich, Slowenien, Schweiz und Tschechien, Videomaut für Brenner-, Tauern- und Pyhrnautobahn, Arlberg- und Karawankentunnel sowie Top-Ermäßigungen für Mauttickets für Großglockner und Felbertauern gibt es beim ADAC und unter [www.adac-shop.de](http://www.adac-shop.de)

Diese Informationen wurden vom ADAC mit viel Sorgfalt zusammengestellt. Eine Gewähr für Vollständigkeit und Richtigkeit können wir allerdings nicht übernehmen. Aktuelle Infos unter <http://www.adac.de> oder telefonisch unter 0 800 5 10 11 12.