











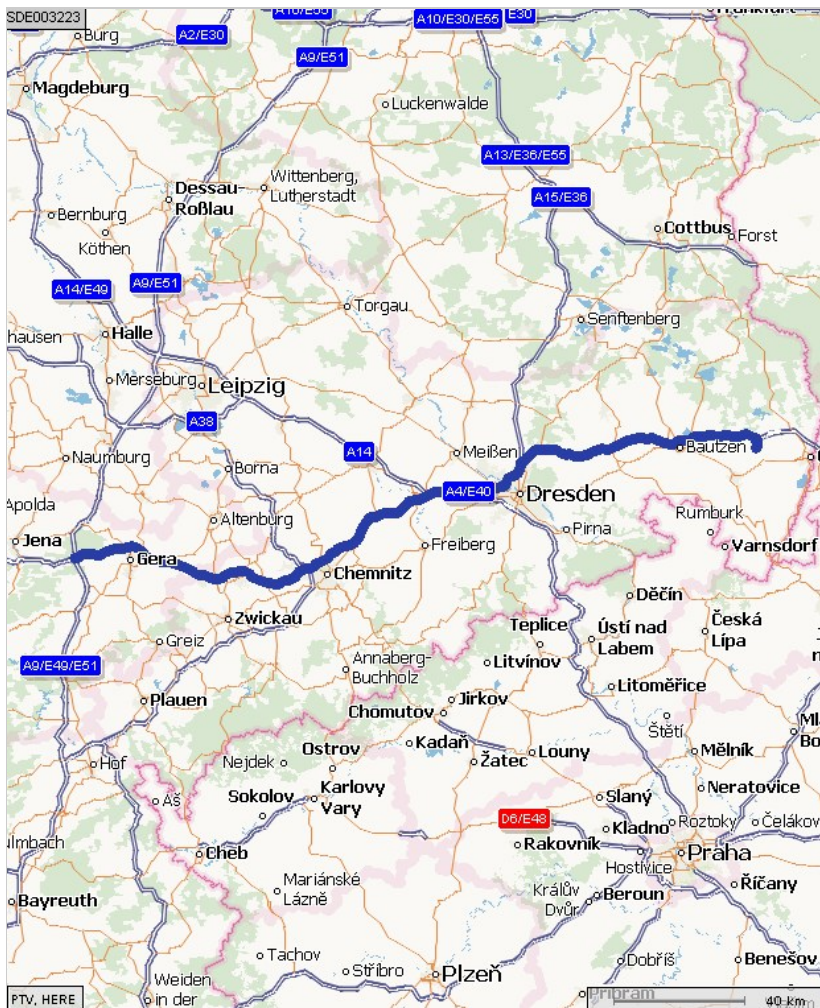


Ihre Route (schnellste) mit Pkw am 22.08.2019

Start	D AK Hermsdorfer Kreuz E51/E40/E49/A4/A9	Entfernung	233.1 km
Ziel	D02894 Reichenbach/Oberlausitz, Schloss Krobnitz	Maut	0,00 €
Dauer	2:19 h:min		
Verlauf	AK Hermsdorfer Kreuz E51/E40/E49/A4/A9 - Chemnitz - Dresden - Bautzen - Reichenbach/Oberlausitz		

km	Art	Beschreibung
0.0		AK Hermsdorfer Kreuz E51/E40/E49/A4/A9
82.1		Chemnitz wird passiert.
140.7		Dresden wird passiert.
151.7		A4 / E40 Richtung: Nieder Seifersdorf (92)
207.6		Bautzen wird passiert.
229.5		An der Anschlussstelle Nieder Seifersdorf (92) rechts abfahren von A4 / E40, weiter auf S122.
230.7		Döbschütz / S124
230.9		Döbschütz / S124
231.6		Döbschütz Richtung: Krobnitz
232.8		Ortseinfahrt Krobnitz, weiter auf Am Friedenstal.
233.0		Am Friedenstal
233.1		Reichenbach/Oberlausitz Schloss Krobnitz, wird erreicht.

Übersichtskarte



Weitere Informationen

Hinweise zur Routenbeschreibung - Zeichenerklärung

Die Wegeliste beschreibt die nach Ihren Vorgaben errechnete Route. Neben den zurückgelegten Straßenkilometern finden Sie Symbole, die für die jeweilige Aktion stehen. In der Spalte Beschreibung wird die Aktion durch Benennung der zu befahrenden Straße bzw. der Abbiegevorschrift näher beschrieben. Die Fahrzeit ist als Richtwert ohne Stopps, Staus und Behinderungen zu verstehen. Eventuelle Fährüberfahrten sind ebenfalls nicht eingerechnet. Der Routenausdruck ist eine Planungshilfe, kontrollieren Sie ihn bitte vor Beginn der Fahrt und ergänzen Sie ihn durch eine gute Straßenkarte.

	Halblinks		Wenden		Autobahn- auffahrt		Ort an der Route
	Halbrechts		Kreisverkehr		Autobahn- abfahrt		Zugverladung
	Links abbiegen		Ortseingang		Autobahnkreuz / - dreieck		Fähre
	Rechts abbiegen		Ortsausgang		Autobahnende		Grenze

Wichtige ADAC Telefonnummern

Pannenhilfe

aus dem Festnetz - 0,06 €/Anruf*	0 180 2 22 22 22*
über das Handy - ohne Vorwahl aus allen Netzen Providertarif	22 22 22
aus dem Ausland	+49 89 22 22 22

*) aus dem deutschen Festnetz, max. 42 Cent/Min. aus Mobilfunknetzen.

Info-Services

ADAC Info-Service	0 800 5 10 11 12 (Mo - Sa 8.00 - 20.00 Uhr)
ADAC-Verkehrservice - Ihre persönliche	22 4 11 (aus den Netzen D1, D2, O2) 11 4 11 (aus dem Netz von e plus)

Info-Services

Mobilitätsberatung (ohne Vorwahl, Providertarife)	Für ein Beratungsgespräch mit einem ADAC-Experten wird lediglich eine Servicegebühr von 1,10 € pro. Minute zzgl. Verbindungskosten Ihres Netzbetreibers/Providers berechnet.
Stau-Info - die automatische Verkehrsansage (ohne Vorwahl, Providertarif)	22 4 99 Für die ADAC-StauInfo fallen nur 0,62 € Servicegebühren zzgl. Verbindungskosten Ihres Netzbetreibers/Providers pro Anruf an.
ADAC Reisebüros	0 800 5 21 10 12

Vignetten, Mautkarten, Videomaut

Vignetten für Österreich, Slowenien, Schweiz und Tschechien, Videomaut für Brenner-, Tauern- und Pyhrnautobahn, Arlberg- und Karawankentunnel sowie Top-Ermäßigungen für Mauttickets für Großglockner und Felbertauern gibt es beim ADAC und unter www.adac-shop.de

Diese Informationen wurden vom ADAC mit viel Sorgfalt zusammengestellt. Eine Gewähr für Vollständigkeit und Richtigkeit können wir allerdings nicht übernehmen. Aktuelle Infos unter <http://www.adac.de> oder telefonisch unter 0 800 5 10 11 12.